

Doküman No	NNOTL-SYS-44	<h1>DOĞAL VE KÜLTÜREL MİRAS LİSTESİ</h1>	<h1>NANO OTEL</h1>
İlk Yayım Tarihi	01.10.2025		
Revizyon No	00		
Revizyon Tarihi	00.00.0000		

ÇEŞME



Çeşme, İzmir'in 94 km. batısında, kendi adını taşıyan yarımadanın en ucunda kurulmuştur.

Turkuaz renkli denizi, altın rengindeki kumsalları, birbirinden güzel koyları, şifalı suları, görenleri hayran bırakan doğası, renkli gece hayatı, adrenalini tutkunlarının favorisi spor aktivitelerine elverişli yapısıyla Çeşme yediden yetmiş herkesin kalbini çalan yerlerden biridir.



Çeşme Müzesi

Daha çok Erythrai, Çeşme ilçe merkezi, Alaçatı ve Kaleburnu yöresinden çıkan eserlerin sergilendiği tarihi Çeşme Kalesinde

bulunan Çeşme Arkeoloji Müzesinde 320 adet arkeolojik, 126 adet etnografik eser ile 31 adet sikke, toplam olarak 477 adet eser teşhir edilmektedir.

ÇEŞME'DE GEZİLECEK YERLER



Çeşme Kalesi

2. Beyazıt tarafından 1508 yılında dikdörtgen biçiminde yaptırılan kale, 6 kulesi ve üç yanındaki hendeklerle muhteşem bir görüntü oluşturur. İlk yapıldığı zamanlarda denize sıfır olarak inşa edilen kale, zaman içerisinde denizin doldurulmasıyla daha içte kaldı. Kaleyi ziyaret ettiğinizde, kalenin önünde Büyük Türk Komutanı Kaptan-ı Derya Cezayirli Hasan Paşa'nın yanında aslanı bulunan heykeli de görülebilmektedir.



Çeşme Marina

Klasik bir yat limanından daha fazlası olan Çeşme Marina, 90 metrelik bir dalgakıran ile korunmaktadır. Marinanın hemen yanı başında, tümü halka açık olan birçok birinci sınıf restoran, kafe ve barların yanı sıra, mağaza ve butiklerin yer aldığı bir alışveriş caddesi de yer almaktadır. Doğal bir limanda yer alan şık ve canlı bir marina olan Çeşme Marina, zengin atmosferi, tarihi ve pitoresk manzaralarının dışında, Ege Denizi'nde yelken açmak için de harikadır.



Alaçatı

Taş evleri, dar sokakları, rüstik butik otelleri, masmavi denizi, koyları, eğlenceli beach club'ları ve hareketli gece hayatı ile Alaçatı, Çeşme ilçe merkezine yaklaşık 15 km uzaklıkta yer almaktadır. Büyük ölçüde 1800'lü yıllara kadar uzanan Yunan geçmişinin bir sonucu olarak zengin bir tarihe sahip olan Alaçatı'da, geleneksel Rum taş evleri hala dikkat çekici güzelliği ile, bugün Alaçatı'nın begonvil kaplı ve Arnavut kaldırım sokaklarında yer almaktadır.



Alaçatı Yel Değirmenleri

1850'li yıllardan kalma yel değirmenleri merhum Alaçatı belediye başkanı Nazım Aydoğdu hatırasını yaşatmak için Selçuk Yaşar tarafından restore ettirilmiş ve 7 Temmuz 1986 yılında turizme açılmıştır. Alaçatı'nın merkezinde yer almaktadır.



Ildır Köyü

Ege'de çekilen dizilere ev sahipliği yapan Ildır Köyü; taze balıkların tadını çıkarabileceğiniz sahil restoranları, huzurlu ve sakin atmosferi, yerel köy kahvesi, doğal ve organik reçelleri, sakızı ve muhteşem gün batımı manzaraları ile ünlüdür. Muhteşem plajı ve köyün her yerinden yürüyerek ulaşabileceğiniz yerel pazarı ile Ildır Köyü, Yunanistan'ın Sakız Adası'nın tam karşısındaki konumu ve Çeşme ilçe merkezine ortalama 25 km uzaklıktaki mesafesi ile, ilçenin tarihi ve turistik köylerinden biridir.



Alaçatı Marina

Alaçatı Marina, hem günübirlik tekne turları için ideal bir nokta hem de keyifli akşam yürüyüşleri için mükemmel bir seçenektir. Çeşme merkezinden sadece 20 dakikalık kısa bir minibüs yolculuğuyla ulaşılabilen Alaçatı Marina çevresinde, ulusal ve uluslararası mutfaklara sahip kaliteli restoranlar, yat limanı manzaralı oteller, eğlence merkezleri ve çeşitli ürünleri bulabileceğiniz mağazalar bulunmaktadır.



Kervansaray

1528 yılında Kanuni Sultan Süleyman tarafından yapılan Kervansaray Çeşme'ye ayrı bir özellik katar. Tarih içinde özellikle yabancı tüccarların konaklaması için kullanılan kervansaray günümüzde 45 odalı bir otel olarak hizmet vermektedir. Kervansaray 'da ayrıca gece eğlence mekânları ve alışveriş merkezleri de bulunmaktadır.



Çeşme Kent Belleği Müzesi

Cumhuriyetimizin 100. Yıl kutlamaları kapsamında eski Gümrük Binasının restore edilmesiyle açılan Çeşme Kent Belleği Müzesi, Çeşme'nin tarihsel dönemlerine, kültürel mirasına ve sosyal yaşantısına tanıklık eden eşsiz eserleri ve anıları ziyaretçilerine sunmaktadır.



Ilıca









Ilıca, Çeşme'nin önemli turistik noktalarından biridir ve ünlü Ilıca Plajı'na ev sahipliği yapar. Ilıca, sıcak termal suları ve altın rengi kumıyla ünlüdür. Hem yerli hem de yabancı turistlerin yoğun ilgisini çeken bir tatil beldesidir.

Doküman No	NNOTL-SYS-44
İlk Yayım Tarihi	01.10.2025
Revizyon No	00
Revizyon Tarihi	00.00.0000

DOĞAL VE KÜLTÜREL MİRAS LİSTESİ

NANO OTEL

ÇEŞME VE ÇEŞME'YE YAKIN MÜZE, ANTİK KENTLER VE ÖREN YERLERİ

 <p>Erythrai Antik Kenti Çeşme'nin 20km kuzey doğusunda yer alan İldırı Köyü'nün Antik dönemdeki adı Erythrai'dir. Kentte ele geçen bulgular, İlk Tunç Çağı'ndan bu yana yerleşimin olduğunu göstermektedir. M.Ö. 8 yüzyıl'dan M.Ö. 4. yüzyıl'a kadar iskân ve yerleşimlerine işaret ettiği sanılmaktadır. Antik İyonya bölgesinin sosyal politik değişimlerinde etkin rol oynadığını ortaya koyan buluntular Helenistik, Roma dönemlerine işaret ettiği görülmektedir. Urla – İldırı arası 44 km'dir.</p>	 <p>Limantepe Kazıları Urla'da deniz kıyısındaki İskele Mahallesi'nde yer alan Limantepe en azından M.Ö. 4. binden 2. bin sonuna kadar tüm kültürleri kesintisiz olarak yansıtmaktadır. Antik Klazomenai kenti de dikkate alınacak olursa, Klasik Çağ'ın sonuna kadar kültürel süreklilik devam etmektedir. Bu özellik Batı Anadolu'da sadece Liman Tepe'de görülmektedir. İzmir bölgesinde tespit edilen ve kazılan prehistorik merkezler Liman Tepe ile büyük bir kültürel birikimi ortaya koymuştur</p>	 <p>Köstem Zeytinyağı Müzesi Urla'da bulunan Dünyanın en büyük zeytinyağı müze kompleksi özelliğini taşımaktadır. Türkiye'deki geçmişten günümüze kullanılan tüm zeytinyağı üretim tekniklerinin görülebileceği müze, son yıllarda gelişen müzecilik anlayışları doğrultusunda, eğitim, öğrenme, araştırma, bilim, sanat, tasarım ve projecilik işlevlerini de kapsamaktadır. Köstem Zeytinyağı Müzesi aslında bir teknoloji müzesidir.</p>	 <p>Efes Antik Kenti Selçuk'ta yer alan Efes, UNESCO Dünya Miras Listesi'nde yer almaktadır. Antik dönemin en önemli merkezlerinden biri olan Efes, tarih öncesi dönemden başlayarak Helenistik, Roma, Doğu Roma, Beylikler ve Osmanlı dönemleri boyunca yaklaşık 9000 yıl kesintisiz yerleşim görmüş ve tarihinin tüm aşamalarında çok önemli bir liman kenti ve kültürel ve ticari merkez olmuştur. Yine aynı bölgede bulunan Meryem Ana Evi, Ayasuluk Tepesi, Saint Jean Bazilikası, Çukuriçi Höyük de mutlaka ziyaret edilmelidir. Urla – Efes arası 58 km'dir.</p>
 <p>Klazomenai Antik Kenti Urla'da bulunan 12 İyon kentinden birisi olan Klazomenai Antik Kenti, Limantepe'den batıdaki Ayyıldız ve Cankurtaran tepeleri eteklerine kadar yayılmaktadır. Bir bölümü Karantina Adası üzerindedir. Klazomenai'de kazısı tamamlanan zeytinyağı işliği, bugün de kullanılan teknolojinin 2600 yıl önce dünyada ilk defa bu bölgede geliştirildiğini kanıtlamaktadır.</p>	 <p>Teos Antik Kenti Siğacık'a yürüme mesafesinde deniz kenarında bulunan Teos bundan 3 bin yıl öncesine kadar Kuzey İon'un başkenti konumundaydı. Kurucusu Diyoşos'un oğlu Athames olarak bilinmektedir. Teos'un antik dönemde mimari alan ve ticarete önemli bir yeri vardır. Teos, bir dönem İyon şehrinde huzursuzluk yarattıkları ileri sürülerek kovulan sanatçılara kapılarını açmış, tarihte ilk kez Sanatçılar Birliği'nin kurulduğu bir kent olmuştur. Oldukça yaşlı zeytin ve menengiç ağaçları antik kentin doğal anıtlarıdır. Bu zeytin ağaçlarından birisi de kentin simgesi haline gelen, yaklaşık 2000 yaşındaki Teos Antik Zeytin Ağacı'dır. Urla – Siğacık arası 36 km'dir.</p>	 <p>Notion Antik Kenti Liman kenti olan Notion, bugünkü Ahmetbeyli köyünün sınırları içindedir. Kolophon'a 15 km uzaklıktadır. Günümüz köylüleri tarafından "Kale"olarak adlandırılan Akropolis, iki tepe üzerine oturmakta ve kentin baş tanrıçası Athena Polias'a adanmış olan tapınak, Akropolis'in batı tepesi üzerinde denize tümüyle hakim bir konumda bulunmaktadır. Kentin batı ve kuzeyindeki iki kapısı ayakta. Akropolis'in üstünde Samos Adası ve Kuşadası'na doğru harika bir deniz manzarası vardır. Hellenistik Dönem'de yapılmış sur duvarları, çok iyi durumdadır. Kentin doğu ucunda tiyatro, agora, bouleuteriyon, batı ucunda avlu ortasında çok küçük bir Athena Tapınağı bulunmaktadır. Urla – Notion Antik Kenti arası 66 km'dir.</p>	 <p>Kolophon Antik Kenti Değirmendere Mahallesi'nin doğusunda kurulmuş olan Kolophon, deniz kenarında kurulmayan tek İyon yerleşimidir. Kolophon, 12 İyon şehrinde biridir. Güçlü bir donanmaya ve süvari birliğine sahip olmasına rağmen, birçok savaşta zarar görmüş ve deniz korsanları zamanında bile Lidya, Pers ve Makedonya kuvvetleri tarafından yönetilmiştir. Kolophon MÖ 302'de Lysimakhos tarafından yıkılınca, onun komşu şehri olan Notion önem kazanmıştır. Urla – Kolophon Antik kenti arası 35 km'dir.</p>